



Abfallkalender 2012



die Universitätsstadt Marburg ist eine lebendige Stadt, die sich fortlaufend verändert und wächst. Diese erfreuliche Tatsache stellt auch eine permanente Herausforderung dar. Vor allem dort, wo flächendeckend und kostengünstig Dienstleistungen für Bürgerinnen und Bürger zu erbringen sind. Ein Beispiel dafür ist die Abfallentsorgung in Marburg. Hier muss der Einsatz von Fahrzeugen und Mitarbeitern fortlaufend an den Wandel der Stadt angepasst werden.

Bei der Tourenplanung für das Jahr 2012 hat der Dienstleistungsbetrieb der Stadt Marburg (DBM) notwendig gewordene Veränderungen vorgenommen. Für Sie bedeutet dies bezüglich der Qualität der Entsorgung oder der Abfuhrhythmen keine Veränderungen.

WAS IST NEU AM ABFALLKALENDER 2012?

In diesem Kalender ist ein Straßenverzeichnis der Stadt Marburg enthalten. Mit dessen Hilfe können Sie die Abfuhrtermine für alle Abfallarten für Ihre Straße aus einem Übersichtsplan heraussuchen. Die Termine können Sie im Übersichtsplan markieren. Wer möchte, trägt diese anschließend in das leere Kalendarium am Ende des Heftes ein. Das Kalendarium ist leicht herauszutrennen und kann wie gewohnt aufgehängt werden.

Eine mehrsprachige Anleitung hilft Ihnen beim Heraussuchen der Abfuhrtermine.

WAS ÄNDERT SICH FÜR SIE?

- Ein vorgefertigtes Kalendarium mit den Terminen für Ihre Straße gibt es nicht mehr,
- die Wochentage der Abfalleinsammlung werden sich gegenüber den bisher gewohnten Tagen meistens ändern.

VORTEILE FÜR SIE

- Der Informationsteil enthält ausführlichere Auskünfte und mehr Themen,
- mit dem neuen Abfallkalender erhalten Sie auch wieder eine Sperrmüllkarte,
- für die Abholungstermine der Gelben Säcke benötigen Sie keine gesonderte Liste mehr, diese sind jetzt im Übersichtsplan enthalten,
- die Termine für die Weihnachtsbaumabholung finden Sie schon in diesem Heft.

DER ABFALLKALENDER 2012 IM INTERNET

<http://www.marburg.mein-abfallkalender.de/>

Hier können Sie die Abfuhrtermine speziell für Ihre Straße einsehen und als Abfallkalender ausdrucken. Auch für den Abfalltermin-Service, der Sie rechtzeitig mit einer E-Mail an Ihren Abfuhrtermin erinnert, können Sie sich dort anmelden.

BERATUNGSSERVICE FÜR SIE

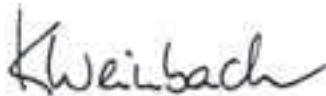
Abfallservice-Büro Telefon (06421) 201-688, 689 und -686.

Sollten Sie Schwierigkeiten beim Finden Ihrer Termine haben, stehen Ihnen die Mitarbeiterinnen und Mitarbeiter des DBM gerne zur Verfügung. Hier werden auch Ihre Anregungen und Ihre Kritik gerne entgegengenommen, denn natürlich soll der Abfallkalender fortlaufend für Sie verbessert werden.

Ihre



Dr. Franz Kahle
Bürgermeister



Dr. Kerstin Weinbach
Stadträtin



So nutzen Sie den neuen Abfallkalender:

- Suchen Sie sich im Straßenverzeichnis (ab Seite 4) Ihre Straße heraus.
- In den Spalten hinter dem Straßennamen finden Sie jeweils die Ziffer Ihres Abfuhrbezirkes für:
 - Restabfall (RA) (bei 4-wöchentlicher Abfuhr mit dem Zusatz a oder b)
 - Altpapier (AP)
 - Biotonne (Bio)
 - Gelbe Säcke (GS)
 - Weihnachtsbäume (WB) (Abholungstermine auf Seite 11).
- Die Ziffern (und Buchstaben) Ihrer Abfuhrbezirke tragen Sie bitte oben auf dem Übersichtsplan in die dafür vorgesehenen Kästchen ein.
- Anschließend suchen Sie auf dem Übersichtsplan in den Monatsspalten für die jeweilige Abfall- bzw. Wertstoffart Ihre Ziffer (beim Restabfall gegebenenfalls auch Ihren Buchstaben) heraus. Die Kalendertage, an denen Sie die Ziffern/ Buchstaben Ihrer Abfuhrbezirke finden, sind Ihre jeweiligen Abfuhrtage. Diese können Sie sich beliebig im Plan markieren.
- In das leere Kalendarium am Ende dieses Heftes können Sie Ihre Abfuhrtermine eintragen. So erstellen Sie einen Abfallkalender für Ihre Straße, den Sie wie gewohnt aufhängen können.

	RA	AP	Bio	GS	WB
Beispiel: Kantstraße	9b	14	6	5	2

This is how you can use your new waste calendar:

- First, find your street/block in the Street Directory (Straßenverzeichnis; starting on p. 4).
- In the columns behind the street names, you will find the code numbers for your Waste Collection District (Abfuhrbezirk) for:
 - Residual (i.e., general) waste (RA) (collection every four weeks, with the addendum a or b)
 - Wastepaper (AP)
 - Organic waste (Bio)
 - Yellow bags (packaging) (GS)
 - Christmas trees (WB) (collection dates on p. 11).
- Please enter the numbers (and letters) for your Waste Collection Districts in the appropriate boxes at the top of the Overview Plan (Übersichtsplan).
- Then look at the Overview Plan, in the „Month“ column, for the particular waste or recycling type of your code number (for residual waste, possibly also with a letter). The calendar days on which you see the numbers/ letters of your waste collection districts are your Waste Collection Days (Abfuhrtag). You can note them anywhere on the plan.
- You can enter your Waste Collection Dates in the blank calendar at the end of the booklet. In this way, you can establish a Waste Calendar for your block, which you can hang up as you usually do calendars.

Рекомендация к использованию календаря вывоза домашних отходов, мусора, утиля

- Найдите в перечне городских улиц название своей улицы (см. стр. 4 и далее).
- В графах, следующих после названий улиц, вы найдёте цифру вашей «мусорной зоны»:
 - Серый контейнер для остаточного мусора (RA). Если вывоз один раз в месяц, то добавляется буква «а» или «b»
 - Контейнер для макулатуры (AP)
 - Биоконтейнер (Bio)
 - Жёлтый контейнер или жёлтые мешки (GS).
 - Сроки вывоза рождественских ёлок смотрите на стр. 11.
- Цифру и букву вашей «мусорной зоны» внесите, пожалуйста, в общий план календаря в предназначенную для этого клеточку.
- Затем отыщите в общем плане календаря в графах с указанием месяца вашу цифру (а также букву) для соответствующих контейнеров. Календарные дни, где стоят цифры/буквы вашей «мусорной зоны» и являются вашими сроками вывоза мусора. Отметьте эти даты в этом календаре.
- В конце тетради находится ещё один, но незаполненный календарь, куда вы можете занести сроки вывоза отходов вашей «мусорной зоны». Таким образом вы составите для вашей улицы свой собственный календарь. Этот календарь вы можете использовать весь год.

Yeni çöp takvimini şöyle kullanın:

- Sokak rehberinden (sayfa 4 den itibaren) oturduğunuz sokağı arayın.
- Sokak adlarının arkasında bulunan sütunlarda toplama bölgelerinin numaralarını bulabilirsiniz:
 - Geriye kalan çöpler (RA) (4 haftada bir toplanılırsa a veya b ilaveli)
 - Kullanılmış kağıt (AP)
 - Biyolojik çöp bidonu (Bio)
 - Sarı çuval (GS)
 - Noel ağaçları (WB) (toplama günleri sayfa 11 de).
- Size ayıt olan toplama bölgelerinin numaralarını (ve harflerini) genel planda ona yönelik hazırlanmış olan kutuların içine aktarın.
- Daha sonra genel planda aylık sütunlardan size ayıt olan çöp ve geri dönüşümlü çöplerin numaralarını (gerekirse geri kalan çöpler için harflerini) arayın. Çöp toplama günleri sizin çöp toplama bölgelerinin numaralarını/harflerini belirten takvim günleridir. Bunları planda işaret edebilirsiniz.
- Broşürün sonunda bulunan boş takvime toplama günlerini aktarabilirsiniz. Böylelikle kendi sokağınız için bir çöp takvimi hazırlayıp her zaman ki gibi asabilirsiniz.

Straßenverzeichnis von Ber – Gol

Straße	Restabfall (RA)					Straße	Restabfall (RA)					Straße	Restabfall (RA)				
	Altpapier (AP)	Bioabfall (Bio)	Gelber Sack (GS)	Weihnachtsbäume	Altpapier (AP)		Bioabfall (Bio)	Gelber Sack (GS)	Weihnachtsbäume	Altpapier (AP)	Bioabfall (Bio)		Gelber Sack (GS)	Weihnachtsbäume			
Berghofweg	7b	6	2	19	8	Dagobertshäuser Straße	7a	3	1	17	11	Fichtestraße	10b	13	10	12	3
Bergring	6a	3	1	18	10	Dahlienstraße	4b	12	9	20	9	Finkenstraße	5a	5	8	14	6
Bergstraße	9b	15	4	14	6	Damaschkeweg	3b	14	6	13	4	Firmaneiplatz	2b	9	6	8	3
Bergwiesenweg	10a	16	4	16	1	Dammühlenstraße	6a	11	5	17	11	Firmaneistraße	2b	9	6	8	3
Berliner Straße	1a	14	6	12	5	Dammweg	6a	2	1	20	10	Fischteich	6b	2	1	20	10
Bettenweg	4b	12	9	20	9	Danziger Straße	5a	4	7	13	6	Flachspfuhl	7a	3	1	17	11
Bettewiese	4b	1	9	15	9	Deutschhausstraße	2b	9	6	8	3	Fliederstraße	7b	20	5	10	11
Biegenstraße	2b	9	6	7	3	Dietersdorfer Weg	9b	15	4	14	6	Fohlgarten	6a	11	5	17	11
Bienenweg	2b	7	10	19	8	Dietrich-Bonhöfer-Straße	10a	2	4	20	1	Fontanestraße	9b	15	4	11	2
Birkenstraße	7a	20	5	10	11	Dilschhäuser Straße	6b	11	5	18	11	Försterweg	8b	10	6	6	3
Birkenweg	7a	6	2	19	8	Dörfllerstraße	3a	8	7	2	2	Forsthausstraße	5b	4	8	14	6
Birnenstraße	4b	1	10	15	9	Dorfmitte	6b	2	1	20	10	Frankfurter Straße	3a	8	7	2	2
Bismarckstraße	3b	8	7	2	2	Dorfwiesenweg	5a	5	8	14	6	Franz-Leonhard-Weg	9a	7	10	1	2
Blaue Hofstadt	4a	12	9	19	9	Dornbusch	7b	6	2	19	8	Franz-Tuczek-Weg	10b	13	10	13	3
Blitzweg	9a	15	4	7	4	Dorngasse	4b	1	9	15	9	Frauenbergstraße	10b	13	10	13	3
Blumengarten	7b	20	5	10	11	Dreihäusergasse	8b	19	3	10	7	Frauenbergstraße, Krähenweg	9b	15	10	13	3
Blumenstraße	9b	15	4	13	6	Dresdner Straße	1a	13	6	11	5	Freiherr-vom-Stein-Straße	8b	18	3	9	7
Blütenstraße	4b	1	9	15	9	Drosselstraße	5a	5	8	14	6	Friedensplatz	2a	9	6	2	1
Bodenfeldstraße	4a	1	10	20	10	Dünsbergstraße	6a	5	8	14	6	Friedhofstraße	5a	5	8	14	6
Borngasse	2b	7	10	16	1	Dürerstraße	9a	10	6	7	4	Friedhofsweg	8b	19	3	9	7
Bortshäuser Straße	4a	3	10	20	10	Ebsdorfer Straße	4a	1	10	20	10	Friedrich-Ebert-Straße	3b	14	6	13	4
Brandenburger Straße	8a	18	3	9	7	Edith-Stein-Straße	10a	2	4	20	1	Friedrich-Fröbel-Straße	7a	20	5	10	11
Braugasse	2b	9	6	4	9	Egerländer Weg	8b	19	3	10	5	Friedrich-Naumann-Straße	3a	8	7	2	2
Breslauer Straße	5a	4	7	14	6	Eichendorffstraße	9b	15	4	3	3	Friedrich-Siebert-Weg	2b	17	10	8	4
Bruchwiesenweg	7b	6	2	19	8	Eichgarten	4a	1	10	15	9	Friedrichsplatz	3b	8	7	2	2
Brücker Weg	7b	20	5	10	11	Eichweg	6b	2	1	20	10	Friedrichstraße	3b	8	7	2	2
Brüder-Grimm-Straße	9b	14	6	5	2	Eisenacher Weg	1b	13	6	11	5	Fuchspaß	8b	10	6	6	3
Bruderweg	5a	4	7	14	6	Eisenstraße	9a	10	6	6	3	Fünfhausen	4a	3	10	20	10
Brunnenstraße	7b	6	2	19	8	Elisabethstraße	2a	17	10	8	3	Furthstraße	2b	9	6	8	3
Bubenmühle	7a	3	1	18	11	Elisabeth-von-Thadden- Straße	10a	2	4	20	1	Gabelsberger Straße	10a	7	10	8	4
Buchenrotsweg	4b	1	9	15	9	Elnhäuser Straße	6b	11	5	18	11	Galgenweg	9a	15	4	4	4
Buchenweg	7a	6	2	19	8	Elsa-Brandström-Straße	6b	11	5	18	11	Gartenweg	5a	5	8	14	6
Bühl	4b	12	9	20	9	Elsenhöhe	9a	7	10	8	4	Gasseweg	4b	1	10	15	9
Bühlacker	4b	12	9	20	9	Emil-Mannkopf-Straße	2b	9	6	8	3	Gebrüderstraße	4b	1	9	15	9
Bunsenstraße	2b	9	6	8	3	Emil-von-Behring-Straße	7b	7	2	19	8	Gehrengäßchen	2b	17	10	3	1
Bunter Kitzel	9a	7	10	1	2	Enge Gasse	2a	17	10	3	1	Georg-Büchner-Weg	9b	15	4	3	3
Burgblick	4a	1	10	15	9	Enserweg	4a	12	9	19	9	Georg-Elser-Straße	10a	2	4	20	1
Bürgelner Straße	4a	12	9	19	9	Erbsengasse	4b	1	9	15	9	Georg-Voigt-Straße	9a	15	4	4	4
Burgwaldstraße	5b	4	8	15	6	Erfurter Straße	1b	13	6	11	5	Georg-Voigt-Straße, Hs.-Nr. 52-68	9b	15	4	4	4
Burgweg	4a	1	10	20	10	Erlenring	2a	9	6	4	1	Gerbergäßchen	2a	17	10	2	1
Busing	6b	2	1	20	10	Ernst-Giller-Straße	9b	10	6	7	3	Gerhard-Jahn-Platz	2a	9	6	7	3
Calderner Straße	7a	3	1	18	11	Ernst-Lemmer-Straße	8a	18	3	9	7	Gerhart-Hauptmann-Straße	9b	14	6	5	2
Calvinstraße	9a	7	10	3	2	Ernst-Moritz-Arndt-Straße	10b	13	10	13	3	Gerichtsweg	9a	15	4	11	2
Cappeler Gleiche	6a	1	8	14	6	Ernst-Reuter-Straße	8a	18	3	9	7	Geschwister-Scholl-Straße	9a	10	6	6	3
Cappeler Markt	5b	5	8	14	6	Eschenweg	5b	4	8	14	6	Gießener Straße	6a	2	1	20	10
Cappeler Straße	9a	15	6	5	4	Eulenkopfstraße	4a	1	10	15	9	Ginseldorfer Weg	8b	10	6	6	3
Carl-Orff-Weg	5b	4	7	13	6	Europabadstraße	7b	6	2	19	8	Ginsterweg	7b	6	2	19	8
Carl-Strehl-Straße	9a	15	4	11	4	Ewiges Tal	7b	20	5	10	11	Gisonenweg	10a	7	10	1	2
Carl-von-Ossietzky-Straße	10a	2	4	20	1	Fährichsweg	9a	15	4	3	4	Gisonenweg, Freilichtbühne	9a	7	10	1	2
Chemnitzersstraße	1b	13	6	11	5	Falkenweg	7a	6	2	19	8	Gisselberger Straße	3a	8	7	16	1
Christophorusstraße	8b	18	3	9	7	Fasanenweg	6b	11	5	17	11	Gladenbacher Weg	10a	16	4	16	1
Cilly-Schäfer-Straße	10a	2	4	20	1	Feldbergstraße	6a	1	8	14	6	Glammerweg	9a	15	4	3	4
Clemens-Brentano-Straße	5a	4	8	14	6	Feldweg	5a	4	7	13	6	Goethestraße	5a	4	7	14	6
Cölber Straße	8b	15	3	9	3	Feuerdornweg	6b	11	5	18	11	Goldberg	6b	11	5	18	11
Conradistraße	9a	15	6	5	3	Fichtenweg	4a	12	9	20	9						
Cyriaxstraße	6b	2	1	20	10												

Straßenverzeichnis von Gol – Lan

Straße	Restabfall (RA)					Straße	Altpapier (AP)					Straße	Bioabfall (Bio)					Straße	Gelber Sack (GS)					Straße	Weihnachtsbäume												
	5a	5	8	14	6		2a	17	10	3	1		10a	16	4	17	1		9a	15	4	5	2		10b	13	10	13	3								
Goldbergstraße	5a	5	8	14	6	Heumarkt	2a	17	10	3	1	In der Wann	10b	16	4	17	1	Görlitzer Weg	1a	13	6	11	5	Heusinger Straße	2b	9	6	7	3	Industriestraße	8b	15	3	9	7		
Görzhäuser Hof	7b	20	5	10	11	Himbornstraße	4b	1	9	15	9	Jägerstraße	3a	8	7	1	2	Görzhäuser Weg	7b	20	5	10	11	Hinterfeld	4b	12	9	20	9	Jahnstraße	2a	9	6	2	1		
Goßfeldener Allee	7b	20	5	10	11	Hintergasse	4a	3	10	20	10	Jakob-Kaiser-Straße	10a	2	4	20	1	Goßfeldener Straße	8b	15	3	9	7	Hirschberg	2b	17	10	3	1	Jakobsgasse	2b	17	10	3	1		
Goßfeldener Straße	8b	15	3	9	7	Hirschenberg	7a	3	1	17	11	Jenaer Weg	1a	14	6	13	5	Gottfried-Keller-Straße	9b	15	4	5	2	Hirtengarten	4b	1	10	15	9	Johann-Konrad-Schaefer-Str.	10b	13	10	13	3		
Götzenhainweg	9a	7	10	3	4	Hofstatt	2a	17	10	3	1	Johannes-Acker-Straße	6b	11	5	18	11	Grabenstraße	7b	20	5	10	11	Hofweide	6b	2	1	20	10	Johannes-Erb-Weg	10b	16	4	17	1		
Graf-von-Stauffenberg-Straße	10a	2	4	18	1	Hohe Leuchte	10a	16	4	17	1	Johannesgasse	6b	11	5	18	11	Greifswalder Weg	1a	14	6	12	5	Höhenweg	7a	6	2	19	8	Johannes-Müller-Straße	2b	9	6	8	3		
Große Wiese	6a	2	1	20	10	Höhlsgasse	9a	15	4	3	4	Kaffweg	9b	15	4	5	4	Großseelheimer Straße	9b	15	4	5	2	Hohweg	2b	7	10	16	1	Kämpfrasen	3a	8	7	2	2		
Gründeberg	7a	3	1	17	11	Hölderlinstraße	9b	15	4	11	2	Kantstraße	9b	14	6	5	2	Gründerberg	7a	3	1	17	11	Holderstrauch	7a	6	2	19	8	Kappesgasse	2a	17	10	4	1		
Grünschiebel	7b	20	5	10	11	Holunderweg	5b	4	8	14	6	Karl-Doerbecker-Straße	2b	7	10	17	1	Grüner Weg	8b	18	3	9	7	Holzgasse	6a	5	8	14	6	Karl-Justi-Straße	7a	7	2	19	8		
Gunzlinweg	4a	12	9	19	9	Hopfungarten	4b	12	9	20	9	Karl-Müller-Straße	6b	11	5	18	11	Gustav-Freytag-Straße	9b	15	4	11	2	Hoschecke	4b	1	9	15	9	Karlsbader Weg	1b	13	6	11	5		
Gutenbergsstraße	3b	8	7	1	1	Hospitalwaldstraße	10a	16	10	16	1	Karl-von-Frisch-Straße	9a	15	6	5	3	Habichtstalgasse	2b	7	10	17	1	Hubgraben	7b	6	2	19	8	Karmelitergasse	2b	17	10	8	3		
Hachborner Straße	4a	1	10	20	10	Huteweg	8b	19	3	9	7	Kastanienstraße	4b	1	9	15	9	Hachborner Straße	4a	1	10	20	10	Im Alten Wasser	4a	3	10	20	10	Kellerwaldstraße	5b	4	8	15	6		
Haddamshäuser Straße	6a	3	8	18	10	Im Boden	7b	20	5	10	11	Kerschensteiner Straße	10b	13	10	12	3	Haddamshäuser Straße	6a	3	8	18	10	Im Calderschen Grund	6b	11	5	18	11	Kettelerstraße	4b	1	9	15	9		
Hahnbergstraße	5a	5	8	14	6	Im Dorfe	7a	3	1	17	11	Ketzlerbach	2a	17	10	8	3	Hahnbergstraße	5a	5	8	14	6	Im Feldchen	6b	2	1	20	10	Kiefernweg	4b	1	10	15	9		
Hahnengasse	2b	15	10	2	1	Im Gang	5a	5	8	14	6	Kirchgasse	7a	20	5	10	11	Hahnengasse	2b	15	10	2	1	Im Gefälle	9a	10	6	7	4	Kirchgraben	6a	11	5	17	11		
Hahnerheide	4a	1	10	15	9	Im Graben	6a	3	1	18	10	Kirchspitze	9a	7	10	8	4	Hahnerheide	4a	1	10	15	9	Im Grund	5a	5	8	14	6	Kirchstraße	4b	1	10	15	9		
Hainweg	9a	7	10	3	4	Im Grunel	8a	19	3	10	7	Kirchweg	4b	12	9	20	9	Hainweg	9a	7	10	3	4	Im Grünen Tal	6a	2	1	20	10	Kleine Ortenberggasse	9a	15	4	3	4		
Hallenberger Straße	9b	15	4	13	6	Im Hain	8a	15	3	10	7	Kleistweg	9b	15	10	13	3	Hallenberger Straße	9b	15	4	13	6	Im Hainbach	6b	2	1	20	10	Köhlgründgasse	9a	7	10	3	3		
Halmurger Weg	5a	4	7	13	6	Im Helling	6b	2	1	20	10	Köhlwaldweg	6b	11	5	18	11	Halmurger Weg	5a	4	7	13	6	Im Hirtental	6b	2	1	20	10	Kolpingstraße	4b	1	9	15	9		
Hangstraße	5a	4	7	14	6	Im Köhlersgrund	7a	7	2	19	8	Königsberger Straße	5a	4	7	14	6	Hangstraße	5a	4	7	14	6	Im Köhlersgrund	7a	7	2	19	8	Königsberger Weg	8a	19	3	10	7		
Hannah-Ahrend-Straße	10a	2	4	20	1	Im Lichtenholz	5b	4	7	13	6	Königsberger Weg	8a	19	3	10	7	Hannah-Ahrend-Straße	10a	2	4	20	1	Im Loch	5a	5	8	14	6	Königstraße	6b	11	5	18	11		
Hanno-Drechsler-Platz	2b	17	10	3	1	Im Loh	8b	19	3	9	7	Konrad-Laucht-Weg	10a	16	4	17	1	Hanno-Drechsler-Platz	2b	17	10	3	1	Im Paradies	8b	19	3	9	7	Kornbergweg	9b	17	4	6	4		
Hansenhäuser Weg	9b	15	4	11	2	Im Rudert	5b	4	8	13	6	Körnerstraße	9a	15	4	5	3	Hansenhäuser Weg	9b	15	4	11	2	Im Schwarzenborn	8b	15	3	9	7	Kornmarkt	2a	17	10	3	1		
Hans-Meerwein-Straße	9a	15	6	5	3	Im Sohlgraben	5b	4	8	14	6	Kreuzgasse	2b	17	10	3	1	Hans-Meerwein-Straße	9a	15	6	5	3	Im Sonnenwinkel	9a	7	10	8	4	Kreuzacker	7a	6	2	19	8		
Hans-Sachs-Straße	9a	10	6	7	4	Im Stiftsfeld	10b	16	10	16	1	Kreuzweg	6a	2	1	20	10	Hans-Sachs-Straße	9a	10	6	7	4	Im Unterdorf	4a	3	10	20	10	Krummbogen	9b	10	6	7	1		
Harthweg	6b	2	1	20	10	Im Wiesengrund	4a	12	9	19	9	Kuhngasse	6b	11	5	18	11	Harthweg	6b	2	1	20	10	Im Wink	6b	2	1	20	10	Kuhngasse	6b	11	5	18	11		
Haselhecke	7a	7	2	19	8	In der Badestube	1a	13	6	12	5	Lahnbergstraße	4a	12	9	19	9	Haselhecke	7a	7	2	19	8	In der Badestube	1a	13	6	12	5	Lahnblick	7b	20	5	10	11		
Hasenberg	7a	6	2	19	8	In der Gemoll	10b	16	4	18	1	Lahnblick	7b	20	5	10	11	Hasenberg	7a	6	2	19	8	In der Görtzbach	8a	18	3	9	7	Lahnstraße	2b	9	6	8	3		
Haspelgäßchen	2b	15	10	1	2	In der Hohl	4a	3	10	20	10	Lahntor	2b	17	10	3	1	Haspelgäßchen	2b	15	10	1	2	In der Hohl	4a	3	10	20	10	Lahntor	2b	17	10	3	1		
Haspelstraße	3b	8	7	1	2	In der Struth	6b	11	5	18	11	Landgrafenweg	7b	7	2	19	8	Haspelstraße	3b	8	7	1	2	In der Struth	6b	11	5	18	11	Landgrafenweg	7b	7	2	19	8		
Hattersbach	6b	2	1	20	10													Hattersbach	6b	2	1	20	10														
Hebronberg	8b	15	3	10	7													Hebronberg	8b	15	3	10	7														
Hedwig-Jahnow-Straße	10a	2	4	20	1													Hedwig-Jahnow-Straße	10a	2	4	20	1														
Heide	6b	2	1	20	10													Heide	6b	2	1	20	10														
Heinrich-Heine-Straße	9a	15	4	7	4													Heinrich-Heine-Straße	9a	15	4	7	4														
Heinrich-Schütz-Straße	10b	13	10	13	3													Heinrich-Schütz-Straße	10b	13	10	13	3														
Heljehaus	4b	1	9	15	9													Heljehaus	4b	1	9	15	9														
Helwigswiese	6a	2	1	20	10													Helwigswiese	6a	2	1	20	10														
Herbenerstraße	6a	3	1	18	10													Herbenerstraße	6a	3	1	18	10														
Hermann-Bauer-Weg	9a	15	4	5	4													Hermann-Bauer-Weg	9a	15	4	5	4														
Hermann-Cohen-Weg	2b	9	6	7	1													Hermann-Cohen-Weg	2b	9	6	7	1														
Hermann-Jacobsohn-Weg	9a	15	4	4	4													Hermann-Jacobsohn-Weg	9a	15	4	4	4														
Hermann-von-Vultée-Weg	6b	11	5	18	11													Hermann-von-Vultée-Weg	6b	11	5	18	11														
Hermershäuser Straße	6a	3	1	18	10													Hermershäuser Straße	6a	3	1	18	10														

Straße	Straßenkategorie					Straße	Straßenkategorie					Straße	Straßenkategorie				
	Restabfall (RA)	Altpapier (AP)	Bioabfall (Bio)	Gelber Sack (GS)	Weihnachtsbäume		Restabfall (RA)	Altpapier (AP)	Bioabfall (Bio)	Gelber Sack (GS)	Weihnachtsbäume		Restabfall (RA)	Altpapier (AP)	Bioabfall (Bio)	Gelber Sack (GS)	Weihnachtsbäume
Landgraf-Philipp-Straße	2a	17	10	3	1	Neue Kasseler Straße	9a	15	6	6	3	Rollwiesenweg, unterh. Cappeler Str.	10b	13	10	12	3
Langewiesenweg	4a	12	9	19	9	Neue Straße	9b	15	4	13	6	Rollwiesenweg, oberh. Cappeler Str.	3b	14	6	12	3
Langgasse	2b	17	10	3	1	Neuhöfe	6b	11	5	17	11	Ronhäuser Straße	5a	5	8	14	6
Lärchenweg	8b	19	3	9	7	Neustadt	2b	17	10	3	1	Rosenbusch	4a	1	10	15	9
Leckergäßchen	9a	7	10	3	3	Nibelungenweg	6b	11	5	18	11	Rosengarten	8a	15	3	9	7
Leipziger Straße	1b	14	6	12	5	Niederweimarer Straße	6a	3	1	18	10	Rosenstraße	2b	9	6	8	3
Leiserweg	4b	1	9	15	9	Nikolaistraße	2a	17	10	3	1	Roßdorfer Straße	4b	1	9	15	9
Lenastraße	9b	17	4	7	4	Nonnengasse	9a	15	4	4	4	Roßgarten	7a	3	1	17	11
Leopold-Lucas-Straße	10b	16	4	16	1	Nonnhäuser Weg	4a	12	9	19	9	Rostocker Weg	1a	14	6	12	5
Lessingstraße	10b	13	10	12	3	Oberdorf	4a	3	10	20	10	Rotdornweg	7b	6	2	19	8
Liebigstraße	3b	8	7	2	2	Oberer Eichweg	7b	6	2	19	8	Rote Hohl	6a	5	8	14	6
Lilienstraße	4b	12	9	20	9	Oberer Rotenberg	7a	7	2	19	8	Rotenberg	10a	7	10	1	2
Lindenplatz	7b	20	5	10	11	Oberfeld	4a	3	10	20	10	Rotenberg, Im Loch	9a	7	10	1	2
Lindenweg	7a	6	2	19	8	Oberweg	8a	19	3	10	7	Roter Graben	2a	17	10	3	4
Lingelgasse	2b	9	6	4	1	Ockershäuser Allee	10a	16	4	17	1	Roter Hof	2b	7	10	16	1
Lintzingsweg	5b	4	8	13	6	Ockershäuser Schulgasse	2b	7	10	16	1	Rübengasse	4b	1	9	15	9
Lippersbach	6a	3	8	18	10	Ockershäuser Straße	10b	16	4	16	1	Rübenstein	2b	17	10	3	1
Löchel's Gäßchen	2b	15	10	2	1	Odenwaldstraße	5b	4	8	15	6	Rückertweg	9b	15	10	13	3
Lohgarten	4b	12	9	20	9	Ohmweg	4a	12	9	19	9	Rudolf-Breitscheid-Straße	10a	2	4	18	1
Lohgasse	4b	12	9	20	9	Pappelweg	7a	7	2	19	8	Rudolf-Bultmann-Straße	9b	10	6	7	4
Lönsweg	4a	1	10	15	9	Pasternakstraße	9a	10	6	6	4	Rudolf-Klapp-Straße	9b	15	4	11	4
Ludwig-Juppe-Weg	9b	15	4	7	4	Paul-Ehrlich-Weg	9a	7	10	3	3	Rudolphsplatz	2b	17	10	3	3
Luise-Berthold-Straße	10a	2	4	20	1	Paul-Natorp-Straße	5a	4	7	13	6	Sachsenring	8a	18	3	9	7
Luth. Kirchhof	2a	17	10	3	1	Pernsdöfer	7b	20	5	10	11	Salegrund	7a	6	2	19	8
Lutherstraße	10a	7	10	1	2	Pestalozzistraße	10b	13	10	12	3	Salzköppel	7a	3	1	17	11
Magdeburger Straße	8a	18	3	9	7	Pfaffenberg	6b	11	5	18	11	Sandweg	9a	7	10	3	2
Mainzer Gasse	2a	17	10	3	1	Pfarracker	4a	12	9	20	9	Sankt-Florian-Straße	6b	11	5	18	11
Marbacher Weg	10a	7	10	8	3	Pfingstweide	4b	1	10	15	9	Sankt-Martin-Straße	8b	10	6	6	3
Marburger Straße	5b	4	7	13	6	Pflanzgarten	4a	12	9	20	9	Sauersgäßchen	2a	17	10	3	4
Mariborer Straße	2a	9	6	2	1	Pilgrimstein	2a	17	10	3	3	Savignystraße	2a	9	6	7	3
Marie-Louise-Hensel-Weg	9b	15	4	5	2	Plantage	4a	1	10	15	9	Schenkendorfweg	3b	14	6	12	3
Markt	2b	17	10	3	1	Platz der Weißen Rose	10a	2	4	20	1	Scheppe Gewissegasse	9a	15	4	11	4
Marktgasse	2b	17	10	3	1	Platzgasse	6b	11	5	18	11	Schieferweg	6a	3	8	18	10
Markthöhe	4b	1	9	15	9	Poitiers-Straße	2a	9	6	2	1	Schillerstraße	5b	4	7	14	6
Mauerstraße	9b	10	6	7	3	Pommernweg	1b	13	6	11	5	Schlehdornweg	7a	3	1	17	11
Mecklenburger Straße	8a	18	3	9	7	Posener Straße	5b	4	7	14	6	Schloß	2b	17	10	3	2
Meisenweg	4a	1	10	15	9	Potsdamer Straße	1b	13	6	12	5	Schlosserstraße	9a	10	6	6	3
Mengelsgasse	8b	19	3	9	7	Quellweg	8a	19	3	10	7	Schloßsteig	2b	17	10	3	1
Metzgergasse	2a	17	10	3	1	Rabenwiese	4b	1	9	15	9	Schloßstreppe	2a	17	10	3	1
Michelbacher Straße	7a	20	5	10	11	Radestraße	3a	8	7	2	2	Schmalwiesenweg	6b	11	5	18	11
Minksweg	4b	1	9	15	9	Raiffeisenstraße	5b	4	7	13	6	Schmiedeacker	6a	3	8	18	10
Mittelhausen	5b	4	8	14	6	Rehbocksecke	7a	20	5	10	11	Schneidersberg	2a	17	10	3	1
Mittelweg	8a	19	3	10	7	Reinhardswaldstraße	5b	4	8	15	6	Schönbacher Weg	4a	12	9	19	9
Moischer Straße	5b	4	8	14	6	Reitgasse	2b	17	10	3	1	Schröcker Straße	4b	1	9	15	9
Molkereistraße	10b	13	10	13	3	Renthof	2a	17	10	3	4	Schubbelackerweg	9a	15	4	4	4
Mönchswaldstraße	5b	4	8	15	6	Rentmeisterstraße	5b	4	7	13	6	Schubertstraße	5b	4	7	13	6
Mörikestraße	9b	15	4	11	2	Reutergasse	4b	1	9	15	9	Schückingstraße	3a	8	7	2	2
Mozartstraße	5b	4	7	13	6	Richard-Hamann-Weg	9b	17	4	6	4	Schuhmarkt	2a	17	10	3	1
Mühlbachweg	6a	3	8	18	10	Rilkeweg	9b	15	4	5	2	Schulstraße	3b	17	7	1	2
Mühlbergstraße	6a	1	8	14	6	Rimbergstraße	6a	1	8	14	6	Schützenstraße	9a	15	6	7	4
Mühlterrasse	2b	17	10	3	3	Ringstraße	7b	20	5	10	11	Schwalbenweg	5a	5	8	14	6
Mühlweg	7b	20	5	10	11	Rinnweg	4a	12	9	19	9	Schwanallee	3a	8	7	16	1
Muldenweg	5b	4	8	14	6	Risberg	7a	3	1	17	11	Schwarzenbornweg	4b	1	9	15	9
Nelkenweg	9b	15	4	13	6	Ritterstraße	2a	17	10	3	1	Seelheimer Weg	4a	12	9	19	9
Nesselberg	7a	3	1	18	11	Robert-Koch-Straße	2b	9	6	8	3						
Nesselbrunner Straße	6a	3	1	18	10	Rodsweg	4b	12	9	20	9						

Straßenverzeichnis von Sfa – Zwi

Straße	Restabfall (RA)					Straße	Restabfall (RA)					Straße	Restabfall (RA)				
	Altpapier (AP)	Bioabfall (Bio)	Gelber Sack (GS)	Weihnachtsbäume	Altpapier (AP)		Bioabfall (Bio)	Gelber Sack (GS)	Weihnachtsbäume	Altpapier (AP)	Bioabfall (Bio)		Gelber Sack (GS)	Weihnachtsbäume			
Sfaxer Straße	2a	9	6	2	1	Umgehungsstraße	5a	4	8	13	6	Wolffstraße	2a	9	6	7	3
Siedlerweg	5a	4	7	13	6	Universitätsstraße	3b	17	7	1	2	Wolfshäuser Straße	4a	3	10	20	10
Siemensstraße	8b	15	3	6	7	Unter dem Gedankenspiel	8b	19	3	9	7	Zelterstraße	4b	1	9	15	9
Simmesackerstraße	6b	3	8	18	10	Unter den Eichen	8b	19	3	9	7	Zeppelinstraße	10b	13	10	12	3
Simmesstraße	5a	4	7	13	6	Unter den Steinbrüchen	8a	19	3	10	7	Ziegelstraße	2b	7	10	17	1
Software-Center	3a	8	7	2	2	Unterer Eichweg	7b	6	2	19	8	Zimmermannstraße	9a	10	6	7	3
Sommerbadstraße	2a	9	7	2	1	Unterer Ohmweg	4a	12	9	19	9	Zimmerplatzweg	6a	5	8	14	6
Sommerstraße	5b	4	7	14	6	Untergasse	2b	17	10	3	1	Zu den Sandbeeten	5b	4	8	13	6
Sonnenblickallee	1a	13	6	5	2	Vinzentinerinnenweg	4b	1	9	15	9	Zückenberg	6a	3	1	18	10
Sonnenhang	7b	6	2	19	8	Violastraße	9b	17	4	7	4	Zum Dankersbühl	8b	18	3	9	7
Sonnenweg	7a	20	5	10	11	Vogelsbergstraße	6a	1	8	14	6	Zum Eisenberg	7b	20	5	10	11
Sonnhalde	6b	11	5	17	11	von-Harnack-Straße	9b	15	4	7	4	Zum Elisabethbrunnen	4b	1	9	15	9
Sophie-von-Brabant-Weg	5b	4	8	14	6	von-Keitz-Straße	4a	12	9	19	9	Zum Elnhäuser Grund	6b	11	5	17	11
Sperberweg	5a	5	8	14	6	Wacholderweg	6b	2	1	20	6	Zum Heiligenberg	4a	1	10	20	10
Spiegelslust	9a	15	4	5	4	Waidmannsweg	8b	10	6	6	3	Zum Himmrich	4b	1	9	15	9
Spiegelslustweg	9a	15	4	3	4	Wäldchesborn	6b	2	1	20	10	Zum Hirtzborn	6a	11	5	17	11
Stadtwaldstraße	10a	16	4	16	1	Waldeck	4a	12	9	20	9	Zum Kalkberg	7b	20	5	10	11
Steinacker	4a	12	9	20	9	Waldweg	8a	19	3	10	7	Zum Lahnberg	4a	12	9	20	9
Steinborn	6b	3	8	18	10	Walter-Voß-Weg	9a	15	4	4	4	Zum Marienhäuschen	8a	19	3	10	7
Steinfeldstraße	6b	11	5	18	11	Wannkopfstraße	2b	7	10	8	4	Zum Neuen Hieb	6a	5	8	14	6
Steingasse	2a	17	10	3	1	Wartburgstraße	6b	11	5	18	11	Zum Pfaffengrund	6a	11	5	17	11
Steinküppel	6a	3	1	18	10	Wehracker	7a	20	5	10	11	Zum Rosenmorgen	5b	5	7	14	6
Steinmühlenweg	6a	5	8	13	6	Wehrdaer Straße	8a	19	3	10	3	Zum Runden Baum	10b	2	4	20	1
Steinorr	6a	3	8	18	10	Wehrdaer Weg	2b	10	6	8	3	Zum Runden Baum, Abseitslage	2b	7	10	20	1
Steinrücken	4a	12	9	20	9	Wehrhäuser Straße	6a	11	5	17	11	Zum Steinbruch	4a	12	9	19	9
Steinweg	2a	17	10	3	1	Weidenbornstraße	6b	11	5	18	11	Zum Stempel	4a	1	10	15	9
Stephan-Niderehe-Straße	10a	16	10	16	1	Weidenbrunke	7a	3	1	17	11	Zum Waldwinkel	6b	2	1	20	10
Sterzhäuser Straße	7b	20	5	10	11	Weidenhäuser Straße	2a	9	7	4	1	Zum Wallgraben	4a	12	9	19	9
Stettiner Straße	5a	4	7	14	6	Weidenstamm	4b	1	10	15	9	Zur Aue	5a	4	8	13	6
Stiefelgasse	2b	17	10	3	1	Weimarer Weg	1a	14	6	12	5	Zur Bergwiese	4a	12	9	19	9
Stiftstraße	10a	16	4	16	1	Weinbergstraße	5a	5	8	14	6	Zur Birke	5a	5	8	14	6
Stöckelsbergweg	6b	11	5	18	11	Weinküppel	6a	3	8	18	10	Zur Burgruine	6a	5	8	14	6
Stocksgrund	4b	12	9	20	9	Weintrautstraße	9a	15	6	4	4	Zur Fasanerie	6b	2	1	20	10
Stresemannstraße	3a	8	7	2	2	Weißdornweg	6b	11	5	18	11	Zur Hainbuche	4b	1	10	15	9
Stümpelstal	7a	20	5	10	11	Weitershäuser Straße	7a	3	1	18	11	Zur Hege	6b	11	5	17	11
Sudetenstraße	1b	13	6	11	5	Wendelgasse	2b	17	10	3	1	Zur Kalkkaute	6b	11	5	17	11
Sybelstraße	10a	7	10	1	1	Werderstraße	3b	8	7	2	2	Zur Kaute	8b	15	3	9	7
Sylvester-Jordan-Straße	9a	15	4	4	4	Westerwaldstraße	5b	4	8	15	6	Zur Klaus	8a	19	3	9	7
Tannenweg	4a	1	10	15	9	Wettergasse	2a	17	10	3	1	Zur Krahn	6b	2	1	20	10
Taubenweg	2b	7	10	17	1	Wickegarten	4b	12	9	20	9	Zur Lahnaue	7b	20	5	10	11
Teichweg	5a	4	7	14	6	Wickelborn	6b	11	5	18	11	Zur Molle	4a	1	10	20	10
Teichwiesenweg	3b	8	7	16	1	Wieselacker	7a	6	2	19	8	Zur Wann	8b	19	3	10	7
Temmlerstraße	10b	13	10	13	3	Wiesenaue	4b	1	10	15	9	Zur Wehrholzseite	7b	20	5	10	11
Thüringer Straße	8a	18	3	9	7	Wiesentalweg	4b	1	9	15	9	Zur Weinstraße	6a	11	5	17	11
Tilsiter Straße	5a	4	7	14	6	Wiesenweg	10a	16	4	16	1	Zwischenweg	10a	16	4	16	1
Tischbeinweg	9a	15	4	4	4	Wilhelm-Busch-Straße	9b	15	4	11	2	Zwischenhausen	2a	17	10	8	3
Tonberg	4b	1	10	15	9	Wilhelm-Raabe-Weg	9b	15	4	5	2						
Treisbachweg	6b	11	5	18	11	Wilhelm-Röpke-Straße	9b	15	4	7	4						
Trojedamm	2a	9	7	2	1	Wilhelm-Roser-Straße	2a	7	10	8	4						
Tulpenstraße	5b	4	7	13	6	Wilhelm-Roser-Straße, Augustenruh	9a	7	10	8	4						
Ubbelohdestraße	3a	8	7	2	2	Wilhelmsplatz	3b	8	7	1	2						
Über dem Grund	7b	20	5	10	11	Wilhelmstraße	3a	8	7	1	2						
Über der Kirch	6b	11	5	17	11	Willy-Mock-Straße	10b	16	10	16	1						
Uferstraße	1b	9	6	7	3	Wittelsberger Straße	4b	1	10	15	9						
Uhlandstraße	9b	17	4	7	4	Wittenberger Weg	1a	14	6	13	5						
Ulmenweg	7a	7	2	19	8												

Den Abfuhrbezirk Ihrer Straße finden Sie im Straßenverzeichnis (ab Seite 4). Die Weihnachtsbäume sollten am Tag der Abholung ohne Dekorationsreste und gut sichtbar ab 6.00 Uhr an der Straße bereit stehen. Die Weihnachtsbaumabholung findet an folgenden Tagen statt:

- Abfuhrbezirk 1: 09.01.2012
- Abfuhrbezirk 2: 10.01.2012
- Abfuhrbezirk 3: 11.01.2012
- Abfuhrbezirk 4: 12.01.2012
- Abfuhrbezirk 5: 13.01.2012
- Abfuhrbezirk 6: 16.01.2012
- Abfuhrbezirk 7: 17.01.2012
- Abfuhrbezirk 8: 18.01.2012
- Abfuhrbezirk 9: 19.01.2012
- Abfuhrbezirk 10: 20.01.2012
- Abfuhrbezirk 11: 23.01.2012



Wo gibt es was?	Gelbe Säcke	Biobeutel	Restabfallsäcke	Laubsäcke	Sperrmüllkarten	Grüne Karten	Abfallkalender
Dienstleistungsbetrieb der Stadt Marburg Abfallservice-Büro Am Krekel 55 · 35039 Marburg Abfalltelefon: (06421) 201-689 und -688 E-Mail: dbm@marburg-stadt.de Mo - Mi: 8.00 - 16.00 Uhr · Do: 8.00 - 16.30 Uhr Fr: 8.00 - 13.00 Uhr	■	■	■	■	■	■	■
Fachdienst Stadtgrün, Umwelt und Natur – Umweltladen Barfüßerstraße 50 · 35037 Marburg Umwelttelefon: (06421) 201-403 E-Mail: umwelt@marburg-stadt.de Mo - Fr: 10.00 - 12.00 Uhr · Do: 15.00 - 18.00 Uhr	■	■	■	■	■	■	■
Stadtbüro Frauenbergstraße 35 · 35039 Marburg Tel.: (06421) 201-801 und -802 Mo u. Mi: 8.00 - 17.00 Uhr · Di: 8.00 - 13.00 Uhr Do: 8.00 - 18.00 Uhr · Fr: 7.30 - 12.00 Uhr	■	■	■	■	■	■	■
Verwaltungsaußenstelle Cappel Marburger Straße 21 b · 35043 Marburg Tel.: (06421) 41014 Mo - Fr: 8.00 - 12.00 Uhr · Mo: 14.00 - 18.00 Uhr	■	■	■	■	■	■	■
Verwaltungsaußenstelle Marbach Emil-von-Behring-Straße 51 · 35041 Marburg Tel.: (06421) 32637 Mo, Mi, Fr: 8.00 - 12.00 Uhr · Mi: 15.00 - 18.00 Uhr	■	■	■	■	■	■	■
Verwaltungsaußenstelle Wehrda Freiherr-vom-Stein-Straße 1 · 35041 Marburg Tel.: (06421) 82315 Mo - Fr: 8.30 - 12.00 Uhr · Di: 16.00 - 18.00 Uhr	■	■	■	■	■	■	■
Mobilitätszentrale Rudolphsplatz Universitätsstraße 1 · 35037 Marburg Tel.: (06421) 205-228 Mo - Fr: 9.00 - 18.00 Uhr	■	■	■	■	■	■	■
Ortsvorsteher/innen	■	■	■	■	■	■	■
Volksbank Mittelhessen und Sparkassen					■	■	

RESTABFALL (RA)

Windeln, Hygieneartikel, verschmutzte Wertstoffe, Staubsaugerbeutel, Straßenkehrriech, abgelöste Tapeten, kalte Asche, Fenster- und Spiegelglas, Zigarettenkippen, vollständig eingetrocknete Dispersionsfarben auf Wasserbasis, Baustellenabfälle – Kleimengen als Restabfall

BIOABFALL (BIO)

Gemüse- und Obstabfälle (auch Citrusfrüchte), rohe und gekochte Speisereste, Eierschalen, durch Ei verunreinigte Eierkartons, verwelkte Blumen, Laub, Gras- und Heckenschnitt

ALTPAPIER (AP)

Sauberes Papier, Pappe, Kartonagen, Zeitschriften, Werbesendungen, Kataloge, Taschenbücher, Zeitungen, Eierkartons

GELBER SACK (GS)

Verpackungen mit einem Lizenzdruck (z. B. der „Grüne Punkt“), Alu- und Weißblechdosen, Kunststoffflaschen, Getränkekartons, Styropor, Joghurtbecher, Vakuumverpackungen, geschäumte Gemüschalen, Blumentöpfe aus Plastik, Tuben

SONDERABFALL

Farben, Lacke, flüssige Chemikalien, Haushaltsfette, Altmedikamente, Desinfektions- und Reinigungsmittel

ALTGLAS

Flaschen, Gläser, Trinkgläser und andere Hohlglasverpackungen von Lebensmitteln oder Kosmetika

Wertstoffe (z. B. sauberes Altpapier), Glasflaschen oder Sonderabfall (Thermometer, Energiesparlampen, Batterien, flüssige Farben und Lacke)

Bioabfälle in Plastikbeuteln (Bitte Papierbeutel oder Zeitungspapier zum Einwickeln verwenden!)



Beschichtete oder verschmutzte Papiere, gebrauchte Tapeten

Restabfall oder Verpackungen ohne Lizenzdruck (z. B. Grüner Punkt)! Glasflaschen (=> Altglascontainer), Papierverpackungen (=> Altpapier)



Altöl, Altmedikamente und Batterien grundsätzlich in der Originalverpackung zurück an die Verkaufsstellen; Vollständig eingetrocknete Dispersionsfarben auf Wasserbasis (=> Restabfall)

Spiegel- und Fensterglas, Glühbirnen, Keramik, Porzellan, Energiesparlampen



Zusätzlicher Restabfall: Restabfallsäcke (4,20 Euro/Stück) am Leerungstag neben die Restabfalltonne stellen; **Verkaufsstellen** auf Seite 11 **Kostenpflichtige Annahme:** Servicehof Am Krekel und Müllumladestation der ALF, Siemensstraße (Seite 14)

Zusätzlicher Bioabfall (dauerhaft oder saisonbedingt): Hinweise zur Bestellung einer weiteren, kostenlosen Biotonne und zusätzliche Möglichkeiten für die Entsorgung von Gartenabfällen auf Seite 14 **Kostenpflichtige Annahme:** Kompostierungsanlage Cyriaxweimar, Cyriaxstraße (Seite 14)

Zusätzliches Altpapier: Bestellung einer weiteren, kostenlosen Altpapiertonne beim FD Finanzservice (Seite 14) **Kostenlose Annahme:** Servicehof Am Krekel und Müllumladestation der ALF, Siemensstraße (Seite 14)

Abholung der Gelben Säcke: Seit 2011 durch die SITA MITTE GmbH & Co. KG, Hauptstraße 18, 57074 Siegen Hotline (0800) 1889966. **Grundverteilung:** jeweils zum Jahresende durch SITA; **Ausgabestellen** auf Seite 11 **Dauerhafter Mehrbedarf** (z. B. für Gastronomie): Nachlieferung mit SITA vereinbaren. **Kostenlose Annahme:** Servicehof Am Krekel und Müllumladestation der ALF, Siemensstraße (Seite 14)

Kostenlose Annahme: Schadstoffmobil auf dem Parkplatz der Kreisverwaltung, Im Lichtenholz 60; in der Regel am 1. Samstag im Monat von 10.00-12.00 Uhr **Termine in Marburg für das Jahr 2012:** siehe Übersichtsplan und Kalendarium am Ende des Abfallkalenders

Altglascontainer: Standorte im Internet unter www.marburg.de Weitere Informationen erhalten Sie beim Fachdienst Stadtgrün, Umwelt und Natur (Seite 11).

ASBEST

Asbestzement und -produkte:


Kostenpflichtige Annahme: Müllumladestation der ALF, Siemensstraße, sofern das Material luftdicht in Big Packs oder Plattensäcken verpackt ist (Seite 14).

Schwach gebundene Produkte (Spritzasbest, Pappen, Dichtungen usw.):

Entsorgung nur durch Fachfirmen (Dachdecker- und Elektroinstallationsbetriebe, Sanierungsunternehmen), da umfangreiche Arbeitsschutzmaßnahmen hierbei notwendig sind, um eine Gesundheits- und Umweltgefährdung zu verhindern.

CDS/DVDS, TONER UND HANDYS

Kostenlose Annahme: Umweltladen, Barfüßerstraße (Seite 11)



ENERGIESPARLAMPEN

Kostenlose Annahme (Stand November 2011):

- Integral-Recyclinghof, Umgehungsstraße 7 (Seite 15)
- Praktiker Baumarkt, Afföllerstraße 90
- dm-Drogeriemarkt, Erlenring 6
- Hessische Elektrogroßhandlung, Schlosserstraße 8
- Schadstoffmobil (Sonderabfall, Seite 12)
- Fortlaufend aktualisierte Listen unter www.lightcycle.de
- OBI Bau- und Heimwerkermarkt, Im Schwarzenborn 3

NACHTSPEICHERÖFEN UND SPEICHERSTEINE

Kostenpflichtige Annahme: Müllumladestation der ALF, Siemensstraße (Seite 14)

LEUCHTSTOFFRÖHREN

Kostenlose Annahme: INTEGRAL-Recyclinghof (Seite 15) und Schadstoffmobil (Sonderabfall, Seite 12)

WEISSBLECH, METALLE

Container für Metallteile: Standorte erfragen bei Firma INTEGRAL-Recyclinghof, Umgehungsstraße, Telefon: (06421) 94410.

SPERRMÜLL

Abholung bestellen: Abholung von Sperrmüll in Marburg (Seite 15)



BAUSCHUTT

Kostenpflichtige Annahme: Servicehof Am Krekel und Müllumladestation der ALF, Siemensstraße (Seite 14)



ERDAUSHUB (UNBELASTET)

Kostenpflichtige Annahme: Servicehof Am Krekel, Müllumladestation, Siemensstraße (Seite 14) und Erdaushubdeponie Amöneburg der ALF, Im Steinbruch, 35287 Amöneburg, Tel.: (06422) 1471

ELEKTROGERÄTE UND METALLGEGENSTÄNDE

Kostenlose Annahme: Abholung und Verwertung von Elektrogeräten (Seite 15)



MÖBEL (GUT ERHALTEN)

Kostenlose Annahme: Abholung und Verwertung von gut erhaltenen Möbeln (Seite 15)

WEITERE INFORMATIONEN ZUR ABFALLVERMEIDUNG, -TRENNUNG UND -ENTSORGUNG:

Auf den Internetseiten der Stadt Marburg finden Sie ein ausführliches Abfall „ABC“ mit zahlreichen Abfall- bzw.

Wertstoffen, den jeweiligen Entsorgungsmöglichkeiten und weiterführenden Informationen: <http://www.marburg.de/de/17667>

Oder fragen Sie nach: Abfallservice-Telefon: (06421) 201-689 und -688, Umwelttelefon: (06421) 201-403.

SERVICEHOF AM KREKEL

Auf dem Gelände des Servicehofs können Bürgerinnen und Bürger der Stadt Marburg verschiedene Wertstoffe und Abfallarten entsorgen.

Kostenlos angenommen werden:

- Altpapier, Kartonagen, Gelbe Säcke
- Metalle (Kleinmengen)
- Sperrmüll (Kleinmengen, max. Pkw-Kofferraum ohne vorgeklappte Rückbank)

Kostenpflichtig angenommen werden:

- Restabfall, Bauschutt und Erdaushub
- Altreifen mit/ohne Felgen (PKW und LKW)
- Altholz, unbehandelt

Dienstleistungsbetrieb der Stadt Marburg (DBM)

Servicehof Am Krekel

Am Krekel 17 · 35039 Marburg

Öffnungszeiten: Mo-Do: 7.00-15.45 Uhr · Fr: 7.00-13.00 Uhr

Für weitere Informationen und Preisauskünfte:

Abfallservice-Telefon des DBM: Tel.: (06421) 201-689 und -688

MÜLLUMLADESTATION

Eine Vielzahl von Abfällen aus privaten Haushaltungen, aber auch aus gewerblichen Bereichen, die nicht über die kommunalen Sammelsysteme erfasst werden, können von den Bürgerinnen und Bürgern des Landkreises auch direkt auf der Müllumladestation angeliefert werden.

Folgende Abfallarten können kostenpflichtig angeliefert werden:

- Gemischte Siedlungsabfälle (Hausmüll, Sperrmüll)
- Altpapier und Kartonagen (kostenfrei)
- Bauschutt (Mauerwerksabbruch, Beton) in kleinen Mengen
- Altmetalle / Metallschrott (kostenfrei)
- Altholz (naturbelassen, behandelt oder beschichtet)
- Gewerbeabfälle
- Bioabfälle (Heckenschnitt, Garten- und Küchenabfälle)
- Altreifen (mit und ohne Felge)
- Asbestzement und sonstige asbesthaltige Abfälle *)
- Mineralwolle und sonstiges Dämmmaterial *)
- Nachtspeicheröfen und Speichersteine *)

Die mit *) bezeichneten Abfälle sind als „gefährlich“ eingestuft und unterliegen daher besonderen Anlieferbedingungen.



Müllumladestation der ALF

Siemensstraße 5 · 35041 Marburg-Wehrda

Tel.: (06421) 94899-28

Mo-Fr: 8.00-15.30 Uhr · Sa: 8.00-11.00 Uhr

Abfallwirtschaft Lahn-Fulda (ALF)

Im Lichtenholz 60 · 35043 Marburg

Tel.: (06421) 9489912 · Mo-Fr: 8.00-14.00 Uhr

Gartenabfälle fallen saisonbedingt in unterschiedlich großen Mengen an. Die Stadt Marburg hat die Entsorgungsmöglichkeiten daran angepasst.

ZUSÄTZLICHE BIOTONNE:

Haushalte mit z. B. großem Garten können kostenlos eine weitere Biotonne beantragen. Bitte wenden Sie sich an den

Fachdienst Finanzservice:

Fax: (06421) 201-578 · E-Mail: steuer@marburg-stadt.de

DIE „GRÜNE KARTE“

- Mit dieser Karte können Sie die Abholung von Baum- und Strauchschnitt bestellen.
- Das Grundstück muss dafür an die öffentlich-rechtliche Abfallentsorgung der Stadt Marburg angeschlossen sein.
- Nicht mitgenommen werden: Gartenabfälle in Plastiksäcken, Holzbohlen, behandeltes Holz und große Wurzelsteller.
- Jede Anfahrt kostet 6,00 Euro. Es können jeweils max. 8 cbm Schnittgut geladen werden.
- Ausgabestellen finden Sie auf Seite 11
- Saisonbedingt können die Wartezeiten lang ausfallen. Auskünfte darüber erhalten Sie beim DBM-Abfallservice.
- Im Abfallservice-Büro des DBM können Termine auch vor Ort persönlich vereinbart werden (Seite 11).



LAUBSÄCKE

Diese Papiersäcke (100 l) können Sie mit z. B. Rasenschnitt, Laub, Staudenteilen oder dünnen Heckenruten füllen. Die Säcke werden im Rahmen der Biotonnenleerung abgeholt. Der Stückpreis beträgt 0,55 Euro. Verkaufsstellen finden Sie auf Seite 11.

BIOABFALL SELBST ANLIEFERN:

Bioabfall und Schnittgut können Sie auch selbst auf der Kompostierungsanlage anliefern. Informationen zu den Entsorgungskosten sowie zu den Preisen für Qualitätskompost und Oberhessische Erden erhalten Sie telefonisch oder im Internet.

Marburger Entsorgungs-GmbH (MEG)

Kompostierungsanlage Cyriaxweimar

Cyriaxstraße 70 · 35043 Marburg

Tel.: (06421) 93090 · www.meg-marburg.de

Mo-Do: 7.30-15.30 Uhr · Fr: 7.30-13.30 Uhr

April-Oktober: Do: 7.30-18.00 Uhr

letzter Samstag im Monat: 9.00-12.00 Uhr

April, Mai und Oktober: Sa: 9.00-12.00 Uhr



MARBURGER ENTSORGUNGS-GMBH

ABHOLUNG VON SPERRMÜLL

Allgemeine Hinweise zur Sperrmüllabholung können Sie der Sperrmüllkarte entnehmen. Diese finden Sie zum Ausklappen und Abtrennen an der vorderen Umschlagseite.

Mitgenommen werden:

- Unbrauchbare Möbel, Teppiche, Matratzen, Rohrstühle, Fahrräder, Spül- und Waschmaschinen, Kühl- und Elektrogeräte, Haushaltsgerätschaften.

Wichtig:

Tanks von Ölöfen oder Rasenmähern müssen mit einem Lappen von Ölrückständen gereinigt werden.

Nicht mitgenommen werden:

- Restabfall, Altpapier, Verpackungen, Sonderabfälle, gebrauchte Tapeten in Säcken, Textilien, Autoreifen, Fensterrahmen (mit und ohne Glas), Türblätter und -zargen, Bauschutt, Paletten, Gipskartonplatten, Möbelteile mit Glas- und Spiegelflächen.

■ Sperrmüll-Container

Große Mengen Sperrmüll können Sie zu einem Pauschalbetrag von 110,00 Euro abholen lassen:

Dienstleistungsbetriebs der Stadt Marburg

Containerdienst · Tel.: (06421) 201-775



SPERRMÜLLABHOLUNG BESTELLEN:

1. Sperrmüllkarte:

Die Karte vom Deckblatt dieses Abfallkalenders abtrennen und für den Versand ausfüllen, zweimal frankieren, falten und zusammen kleben. Der Termin wird Ihnen mit der Antwortkarte zugeschickt. Ausgabestellen für Sperrmüllkarten finden Sie auf Seite 11.

2. Sperrmüllkarte online:

<http://www.dbm-marburg.de/>

Auf unserer Homepage finden Sie eine Maske, die Sie ausfüllen und online an uns versenden können. Sie erhalten anschließend eine automatische Eingangsbestätigung und eine weitere E-Mail mit Ihrem Termin.

3. Hier können Sie persönlich eine

Sperrmüllabholung beantragen:

Dienstleistungsbetrieb der Stadt Marburg
Abfallservice-Büro, Am Krekel 55 · 35039 Marburg
Mo-Mi: 8.00- 16.00 Uhr, Do: 8.00- 16.30 Uhr, Fr: 8.00- 13.00 Uhr

ABHOLUNG UND VERWERTUNG VON ELEKTROALTGERÄTEN

Wenn ausschließlich Elektro-Altgeräte oder Metallgegenstände zur Abholung vorgesehen sind, besteht die Möglichkeit, direkt mit der Firma INTEGRAL-Recyclinghof einen Termin zu vereinbaren.

Metall und Elektrogeräte können beim INTEGRAL Recyclinghof auch direkt angeliefert werden.



Recyclinghof – INTEGRAL GmbH

Umgehungsstraße 7 · 35043 Marburg
Mo-Fr: 7.30-15.30 Uhr · Sa: 9.00-12.00 Uhr
Tel.: (06421) 944144 (Mo-Fr: 7.00-15.30 Uhr)

Gebrauchsfähige Elektrogeräte holt auch die **Praxis GmbH** ab. Weitere Informationen zur Vereinbarung eines Besichtigungs- bzw. Abholungstermin finden Sie unten auf dieser Seite. Auch bei der Praxis GmbH besteht zusätzlich die Möglichkeit Geräte anzuliefern. Die funktionstüchtigen Geräte werden wieder verkauft im:

relektro – Secondhand Kaufhaus

Im Schwarzenborn 2b · 35041 Marburg
Tel.: (06421) 870483
Öffnungszeiten: Mo-Fr: 10.00-19.00 Uhr · Sa: 10.00-17.00 Uhr

ABHOLUNG UND VERWERTUNG VON GUT ERHALTENEN MÖBELN

Gut erhaltene und wiederverkäufliche Möbel holt die Praxis GmbH ab. Termine zur Besichtigung der Stücke können telefonisch vereinbart werden – bitte mit Wartezeiten rechnen! Eine Garantie für die komplette Übernahme des angebotenen Mobiliars besteht nicht. Bei anstehenden Umzügen bitte zusätzlich einen Sperrmülltermin mit dem DBM vereinbaren, um die Abholung aller Möbelstücke sicher zu stellen.

Im Gebrauchtwarenkaufhaus der Praxis GmbH werden die Möbel anschließend zum Verkauf angeboten.

Praxis GmbH

Gisselberger Straße 33 · 35037 Marburg
Tel.: (06421) 873330. Mo-Mi: 8.00-17.00 Uhr
Do: 8.00-16.30 · Fr: 8.00-15.00 Uhr



Gebrauchtwarenkaufhaus

Mo-Fr: 8.00-19.00 Uhr · Sa: 9.00-16.00 Uhr

Was können wir sonst noch für Sie tun?

ABFALLSERVICE-BÜRO DES DBM

- Persönliche Terminvergabe für die Abholung von Sperrmüll und Ast- und Strauchschnitt
- Ausgabestelle für Gelbe Säcke, Biobeutel usw. (Seite 11).

Abfallservice-Büro

Am Krekel 55 · 35039 Marburg

Öffnungszeiten:

Mo-Mi: 8.00-16.00 Uhr, Do: 8.00-16.30 Uhr, Fr: 8.00-13.00 Uhr

ABFALLSERVICE-TELEFON

Am Abfallservice-Telefon erhalten Sie Auskünfte über:

- Abfallentsorgung in Marburg
- Abfalltrennung
- Wartezeiten bei der Sperrmüll- und Strauchschnittabholung
- das Ummelden von Abfallgefäßen.

Auch bei Fragen zum neuen Abfallkalender 2012 helfen wir Ihnen selbstverständlich gerne weiter.

Abfallservice-Telefon: (06421) 201-689 und -688

Sprechzeiten:

Mo-Mi: 8.00-16.00 Uhr, Do: 8.00-16.30 Uhr, Fr: 8.00-13.00 Uhr

BESUCHEN SIE UNS IM INTERNET:

<http://www.dbm-marburg.de>

Auf den Seiten des DBM finden Sie neben allen Dienstleistungen und Angeboten unserer Abteilungen auch:

- fortlaufend aktualisierte Informationen rund um die Abfallentsorgung in Marburg,
- Informationen zur Abfalltrennung und richtigen Entsorgung,
- Beiträge zu unseren aktuellen Aktionen und Kampagnen („Sauberes Marburg“),
- die Sperrmüllkarte online,
- Informationen zum neuen Abfallkalender 2012.




ABFALLKALENDER 2012 ONLINE

<http://www.marburg.mein-abfallkalender.de/>

Hier können Sie die Abfuhrtermine speziell für Ihre Straße einsehen und als Abfallkalender ausdrucken.

Auch für den Abfalltermin-Service, der Sie rechtzeitig mit einer E-Mail an Ihre Abfuhrtermine erinnert, können Sie sich dort anmelden.

Dienstleistungsbetrieb
der Stadt Marburg 



Redaktion und Fotos:

Dienstleistungsbetrieb der Stadt Marburg,
Sonja Stender;

Fachdienst Stadtgrün, Umwelt und Natur,
Jochen Friedrich

Illustrationen: Iris Weinreich

Titelfoto:

Stadtwerke Marburg, Karin Brahm

Gestaltung und Satz:

EigenArt – Neutze/Rudolf; EP Knaab

Druck: KPR Druckpunkt